

CARTOGRAFIA COMUNA 8,9,10,11,12

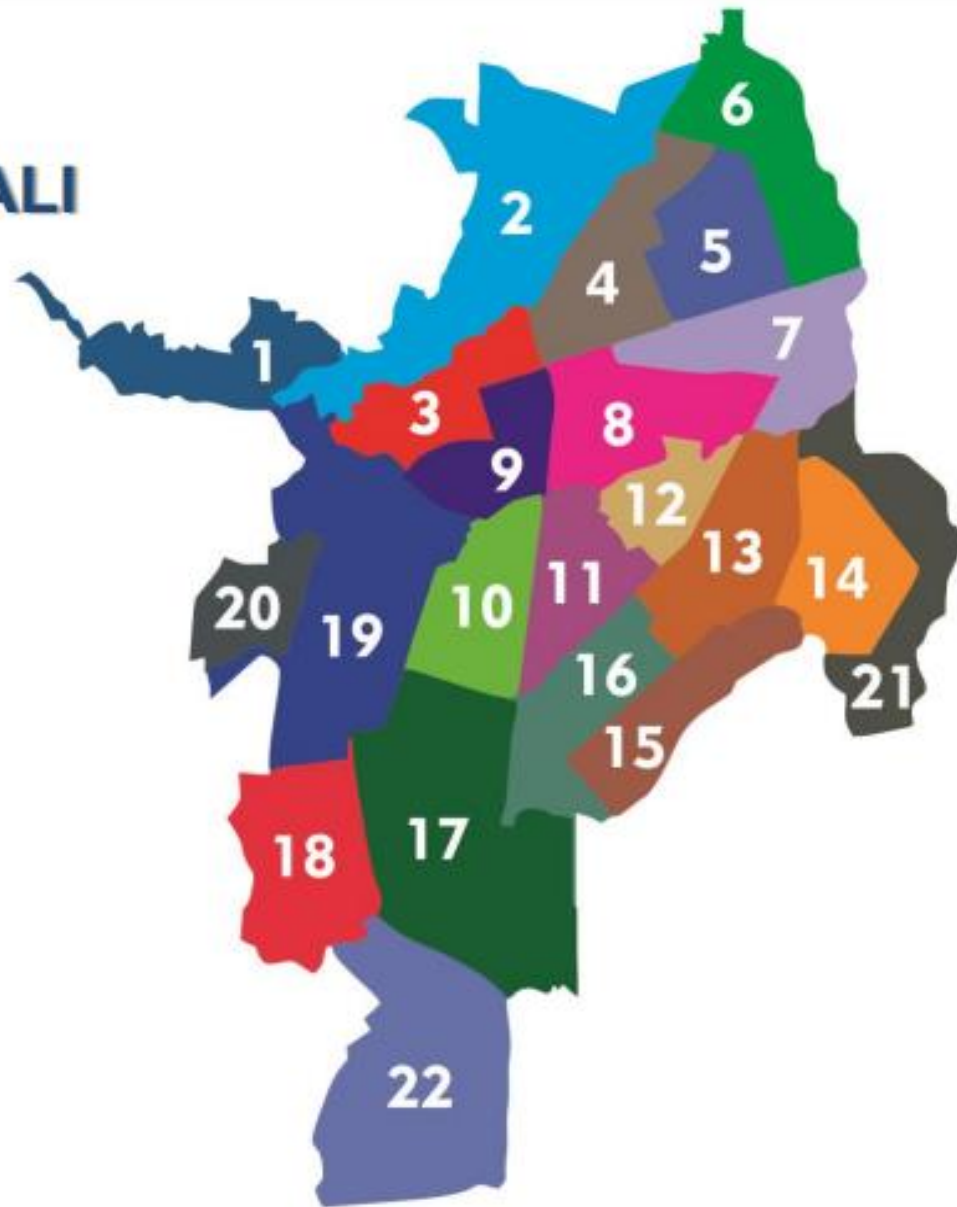
RED DE SALUD DE EL CENTRO

TRABAJO SOCIAL



URGENCIAS
PRIMITIVO IGLESIAS




MAPA SANTIAGO DE CALI POR COMUNAS

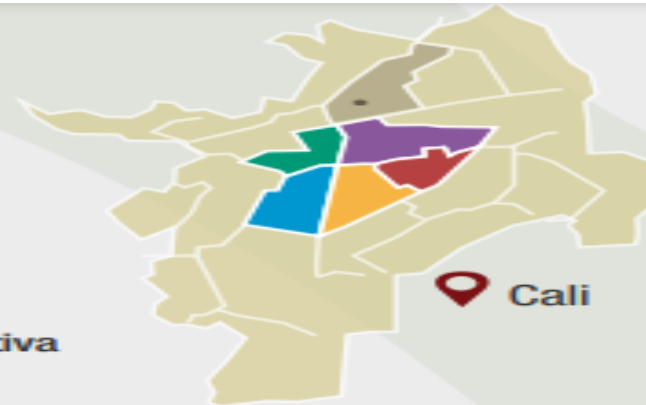


DISTRIBUCION POR COMUNA RED DE SALUD CENTRO




Nuestras Sedes

Comuna 8




-  **Hospital Primitivo Iglesias**
Carrera 16A No 33D - 20
Extensión 1132 - Facturación Consulta Externa
-  **IPS Primitivo Crespo**
Carrera 17G No 27 - 08
Extensión 2401 - Facturación
-  **IPS Diego Lalinde Sede Administrativa**
Carrera 12E No #50 - 18
Extensión 1019 - Facturación Consulta Externa







Comuna 9

-  **IPS Obrero**
Calle 23 No 11B - 47
Extensión 1402 - Facturación
-  **IPS Bretaña**
Carrera 23 No 10 - 15
Extensión 1801 - Facturación
-  **IPS Belalcazar**
Calle 17 No 19a - 07
Extensión 1701 - Facturación





Comuna 12

-  **IPS El Rodeo**
Calle 39 #25B - 21
Extensión 1501 - Facturación
-  **IPS Santiago Rengifo**
Carrera 26M1 #50 - 12
Extensión 1901 - Facturación
-  **IPS Doce de Octubre**
Calle 49 #28G - 00
Extensión 2301 - Facturación

Comuna 10

-  **IPS Cristóbal Colón**
Calle 15 No 33 - 71
Extensión 1201 - Facturación
-  **IPS Panamericano**
Calle 13 No 46A - 00
Extensión 2006 - Facturación
-  **IPS Alfonso Yung**
Calle 23 No 43 - 13
Extensión 1801 - Facturación
-  **IPS Divino Niño**
Carrera 41A No 14C - 50
Extensión 2101 - Facturación

Comuna 11

-  **IPS Luis H. Garcés**
Carrera 29 #31A - 39
Extensión 1302 - Facturación
-  **Pool de Ambulancias**
Carrera 29 #31A - 39
-  **IPS Primavera**
Calle 35 No 32B - 00
Extensión 2501 - Facturación
-  **IPS Aguablanca**
Carrera 25a #25 - 105
Extensión 2201 - Facturación

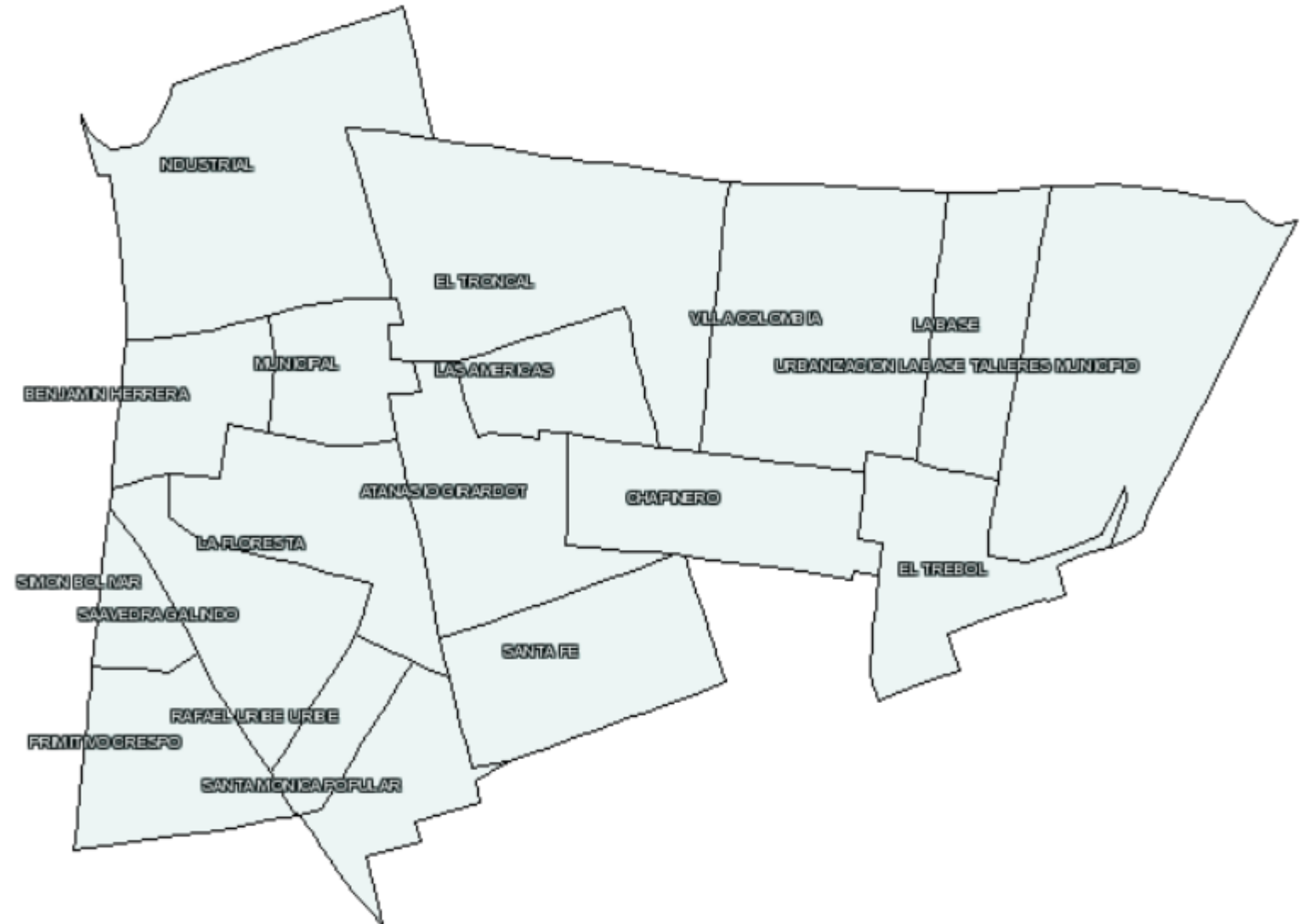
Comuna 2

-  **SICO**
Av. 5N No. 22n - 19
315-6389386 / 486 5555 (Citas 1 y 2) (Crue 3) (Referencias 5) (Agenda Tutelas 6) (Citología 8)

COMUNA 8



La comuna 8 esta conformada por 20 barrios: Primitivo Crespo, Simón Bolívar, Benjamín Herrera, Industrial I y II, Saavedra Galindo, Municipal, Uribe Uribe, Floresta, Santa fe, Santa Mónica Popular, Atanasio Girardot, Troncal, Las Américas, Chapinero, Villa Colombia, La Base, El Trébol, Nueva Base y Golondrinas

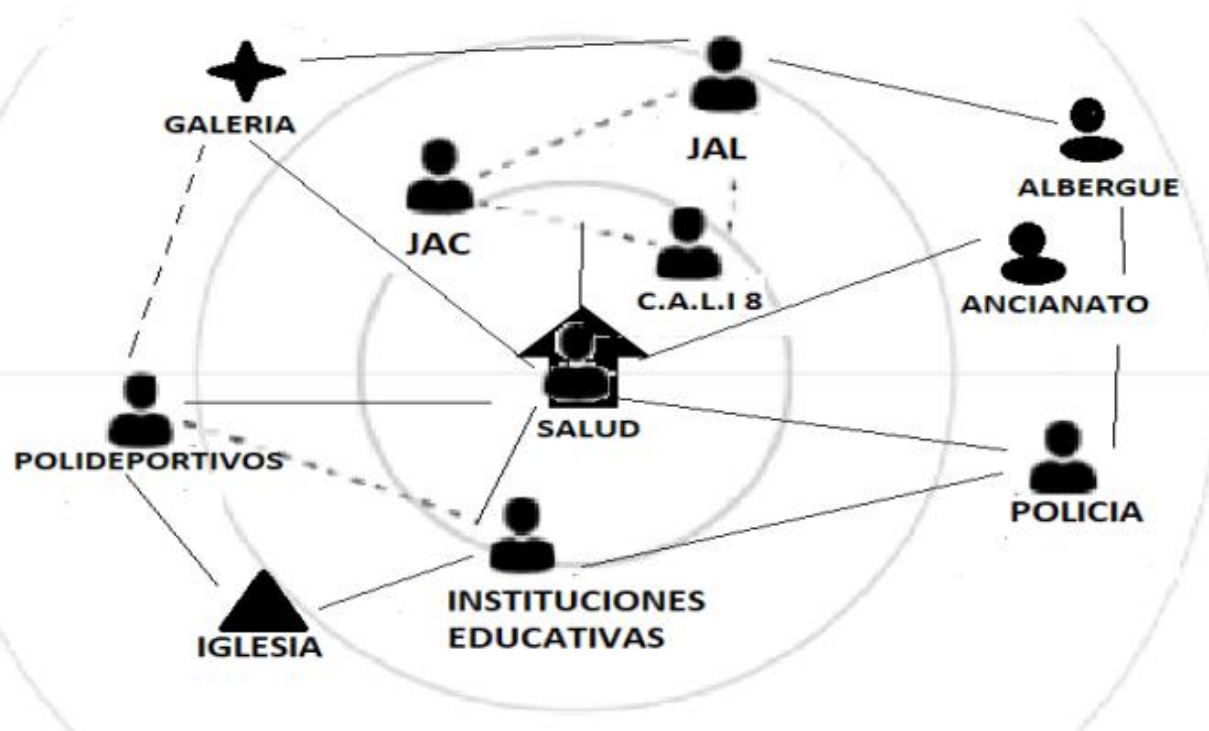


COMUNA 8



MAPA DE ACTORES
COMUNA 8

RED DE SALUD CENTRO COMUNA 8



- **Galería** : Venta abierta de suministros de alimentos
- **JAC**: Junta de Acción Comunal.
- **JAL**: Junta Administradoras Local.
- **CALI**: Centro de atención Local Integrado
- **Albergue**: Lugar que sirve para protección y/o amparo.
- **Polideportivo**: instalación deportiva que se ha acondicionado para la práctica de distintos deportes.
- **Policía**: Es un cuerpo armado de naturaleza civil, a cargo de la seguridad pública de la República de Colombia.
- **Salud**: Instituciones prestadoras de servicios de salud.
- **Iglesia**: Lugar de desarrollo de culto católico.
- **Instituciones educativas**: Unidad pedagógica de el sistema responsable de los procesos de enseñanza- aprendizaje.

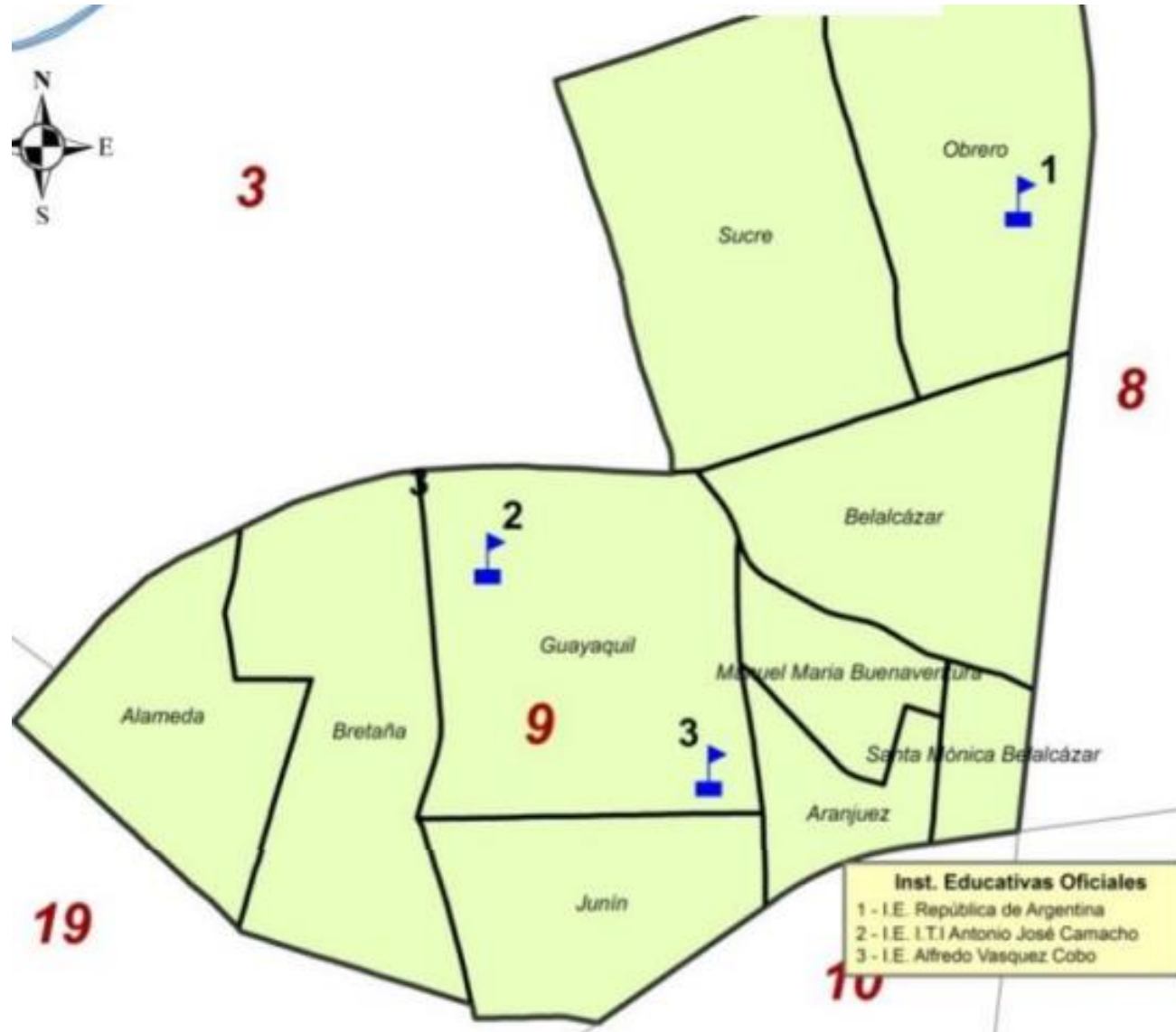
LIDERES COMUNITARIOS

LIDERES DE SOCIALES COMUNA 8		
NOMBRES Y APELLIDOS	CARGO O ACTIVIDAD	BARRIO
JULIAN	JUEZ DE PAZ	
SONIA MONTOYA	EDIL - JAL	
JOSE IGNACIO	EDIL - JAL	
ANGELA BEJARANO	EDIL - JAL	
LUZ ESTELA MEJIA DIAZ	EDIL - JAL	
MARYIN CAÑAS	JUNTA ACCION COMUNAL	ATANASIO GIRARDOT
RODRIGO HERNANDEZ	JUNTA ACCION COMUNAL	TRONCAL
JOSE MEZQUITA	JUNTA ACCION COMUNAL	SANTA FE
SARA PATRICIA RENGIFO	JUNTA ACCION COMUNAL	SAAVEDRA GALINDO
ANAYIBI BORRERO	JUNTA ACCION COMUNAL	PRIMITIVO CRESPO
JESUS MARIA RUIZ	JUNTA ACCION COMUNAL	SIMON BOLIVAR
GINA GARCIA	JUNTA ACCION COMUNAL	BENJAMIN HERRERA
RUBIEL ARTURO ZULETA BORRERO	JUNTA ACCION COMUNAL	LA FLORESTA
ARACELI	JUNTA ACCION COMUNAL	EL TREBOL
JOSE EUSTACIO LEMOS PALACIO	JUNTA ACCION COMUNAL	INDUSTRIAL LOS MANGOS
DIANA	JUNTA ACCION COMUNAL	RAFAEL URIBE URIBE
CARMEN	JUNTA ACCION COMUNAL	SANTA MONICA POPULAR
GILBERTO BEDOYA	JUNTA ACCION COMUNAL	MUNICIPAL

COMUNA 9

Localización

La comuna 9 de Santiago de Cali, se encuentra localizada en un sector intermedio al suroriente del casco urbano y presenta los siguientes linderos: limita al norte con la comuna 3 por las carreras 8 y 15, al sur con la carrera 24 (comuna 19) y la diagonal 23 (comuna 10), al oriente con la calle 25 avenida Simón Bolívar (comuna 8) y al occidente con la carrera 15 y con las comunas 3 y 19. En la figura 1, se puede observar la ubicación geográfica de la comuna 9 en Santiago de Cali.



Barrio

Alameda

Bretaña

Junín

Guayaquil

Aranjuez

Manuel Maria Buenaventura

Santa Mónica Belalcázar

Belalcázar

Sucre

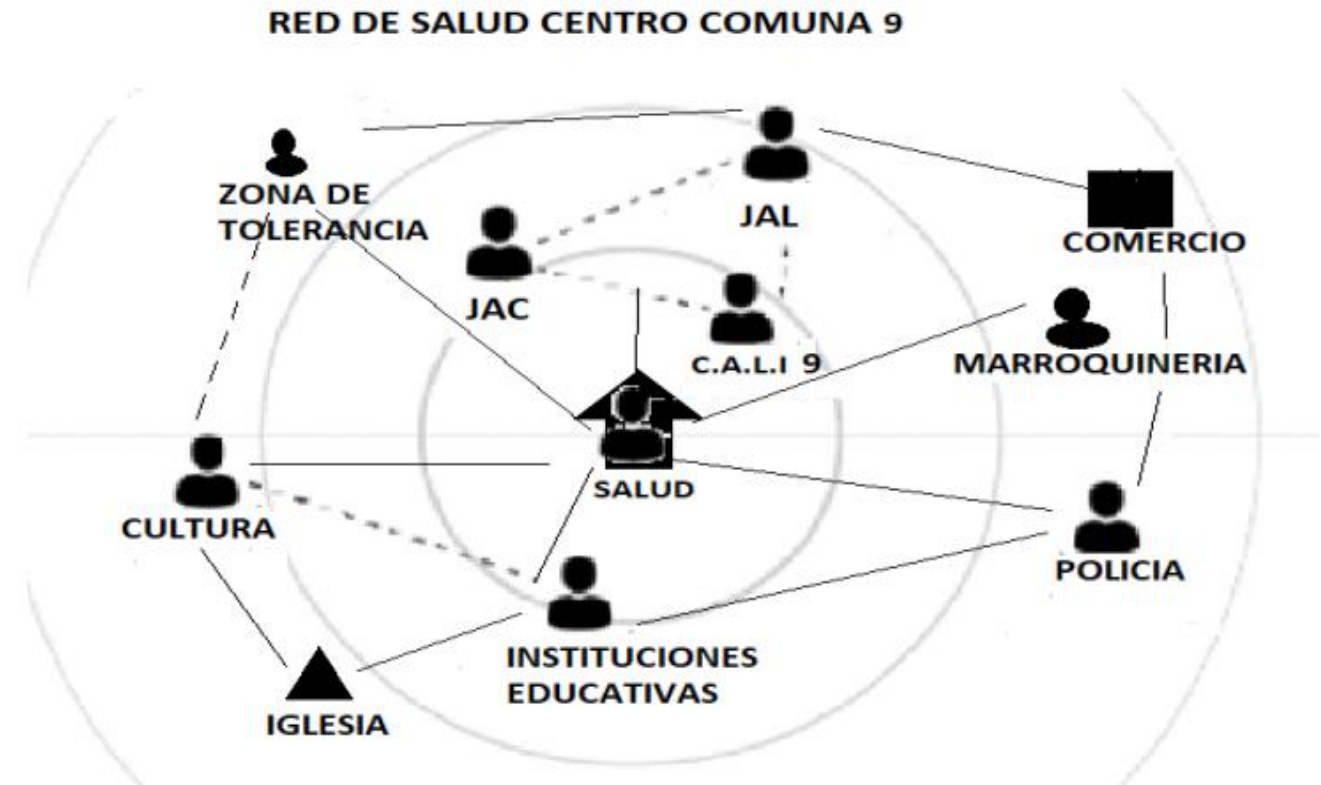
Barrio Obrero

COMUNA 9



- **Zona de Tolerancia:** Concentración o agrupamiento, de menos consentido por las autoridades de policía, sanitarias y administrativas generales
- **JAC:** Junta de Acción Comunal.
- **JAL:** Junta Administradoras Local.
- **CALI:** Centro de atención Local Integrado
- **Albergue:** Lugar que sirve para protección y/o amparo.
- **Cultura:** lugares donde se desarrollan y expresan la diversidad de conocimientos e ideas no especializados adquiridos gracias al desarrollo de las facultades intelectuales, mediante la lectura, el estudio y el trabajo.
- **Comercio:** Establecimiento donde se venden productos.
- **Marroquinería:** fabricación de artículos de cuero
- **Policía:** Es un cuerpo armado de naturaleza civil, a cargo de la seguridad pública de la República de Colombia.
- **Salud :** Instituciones prestadoras de servicios de salud.
- **Iglesia:** Lugar de desarrollo de culto católico.
- **Instituciones educativas:** Unidad pedagógica de el sistema responsable de los procesos de enseñanza- aprendizaje.

MAPA DE ACTORES
COMUNA 9

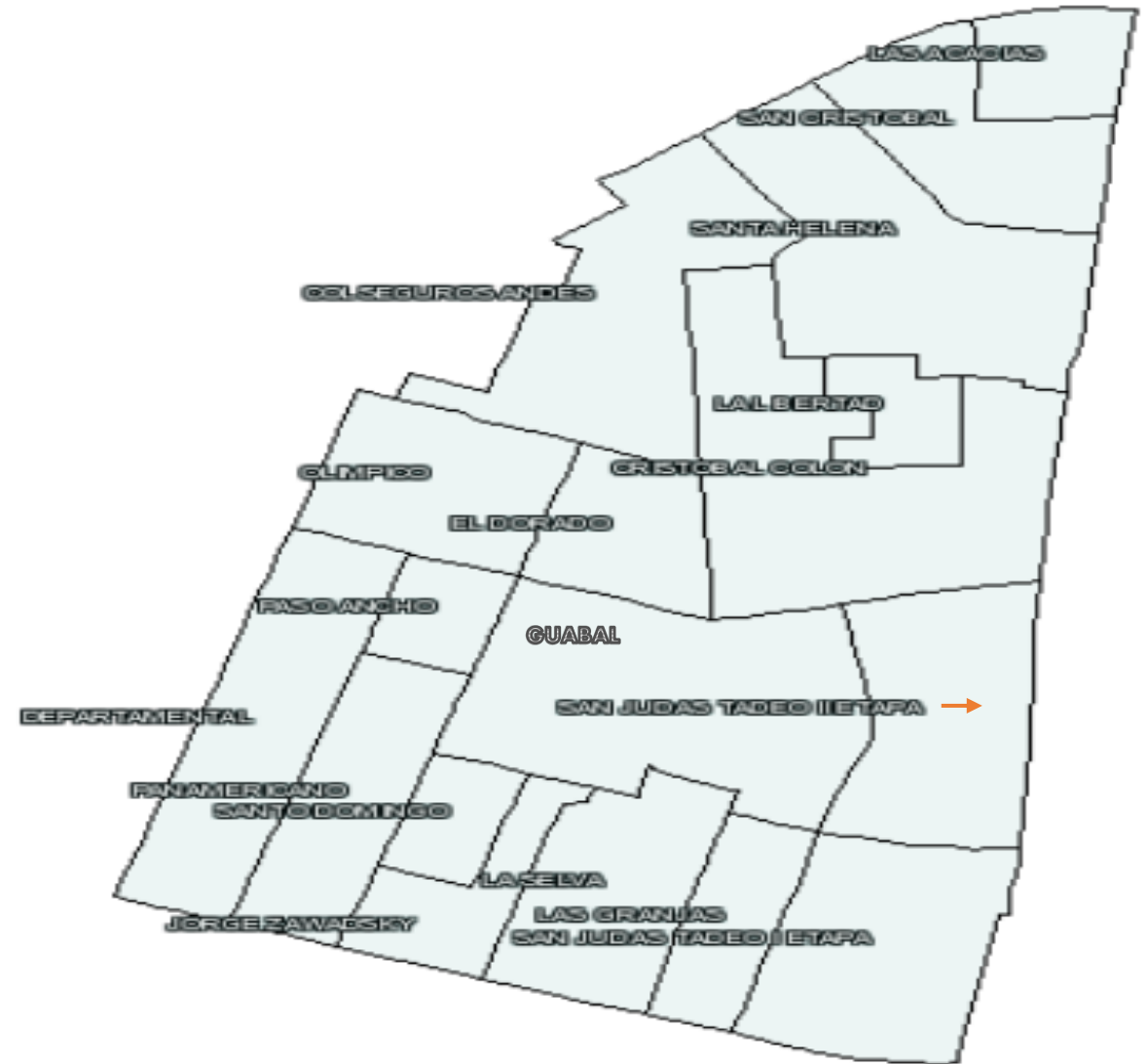


LIDERES COMUNITARIOS

LIDERES DE SOCIALES COMUNA 9		
NOMBRES Y APELLIDOS	CARGO O ACTIVIDAD	BARRIO
ASTRID	COMITE DE SEGURIDAD	OBRERO
CLAUDIA SAENZ	JUNTA DE ACCION COMUNAL	OBRERO
CARLOS HUGO OVIEDO PELAEZ	JUNTA DE ACCION COMUNAL	BRETAÑA
YURI ELENA TENORIO ESCOBAR	JUNTA DE ACCION COMUNAL	BELALCAZAR
WALTER ORDOÑEZ	JUNTA DE ACCION COMUNAL	MANUEL MARIA BUENAVENTURA
GUILLERMO TAMAYO	JUNTA DE ACCION COMUNAL	ALAMEDA
JUAN CAMILO GOYES	JUNTA DE ACCION COMUNAL	JUNIN
FRANCISCO ASTUDILLO	JUNTA DE ACCION COMUNAL	GUAYAQUIL
JAIRO BERMUDEZ VALENCIA	JUNTA DE ACCION COMUNAL	ARANJUEZ
DIEGO SALDAÑA	JUNTA DE ACCION COMUNAL	SUCRE
MARIA ISABEL MARTINEZ	EDIL - JAL	
MAYOR: JESUS TORRES	COMANDANTE POLICIA	
DANIEL	SACERDOTE	PARROQUIA PERPETUO SOCORRO
MARIA ELISA RICIO	ADULTO MAYOR	
MARIA OLINDA LUNA	MESA DE MUJER	
LIDA VIVIANA SILVA GALLEGO	SEGURIDAD	
ZULLY TAFUR RAMIREZ	NIÑEZ	
DIEGO GALEANO	COMERCIANTES COMUNA 9	
MARIA DEL CARMEN DUQUE ANGEL	MUJERES EMPRENDEDORAS CON SENTIDO SOCIAL	
GLORIA PARRA	TURISMO	
LUZ AIDA SALAZAR	EDUCACION	
MARCOS PEREZ MENA	URC - PRIMERA LINEA	

COMUNA 10

La comuna 10 se encuentra en el suroccidente de la ciudad limita por el norte con la comuna 9 ,por el oriente con la comuna 11, por el occidente con la comuna 19 y por el sur con la comuna 17

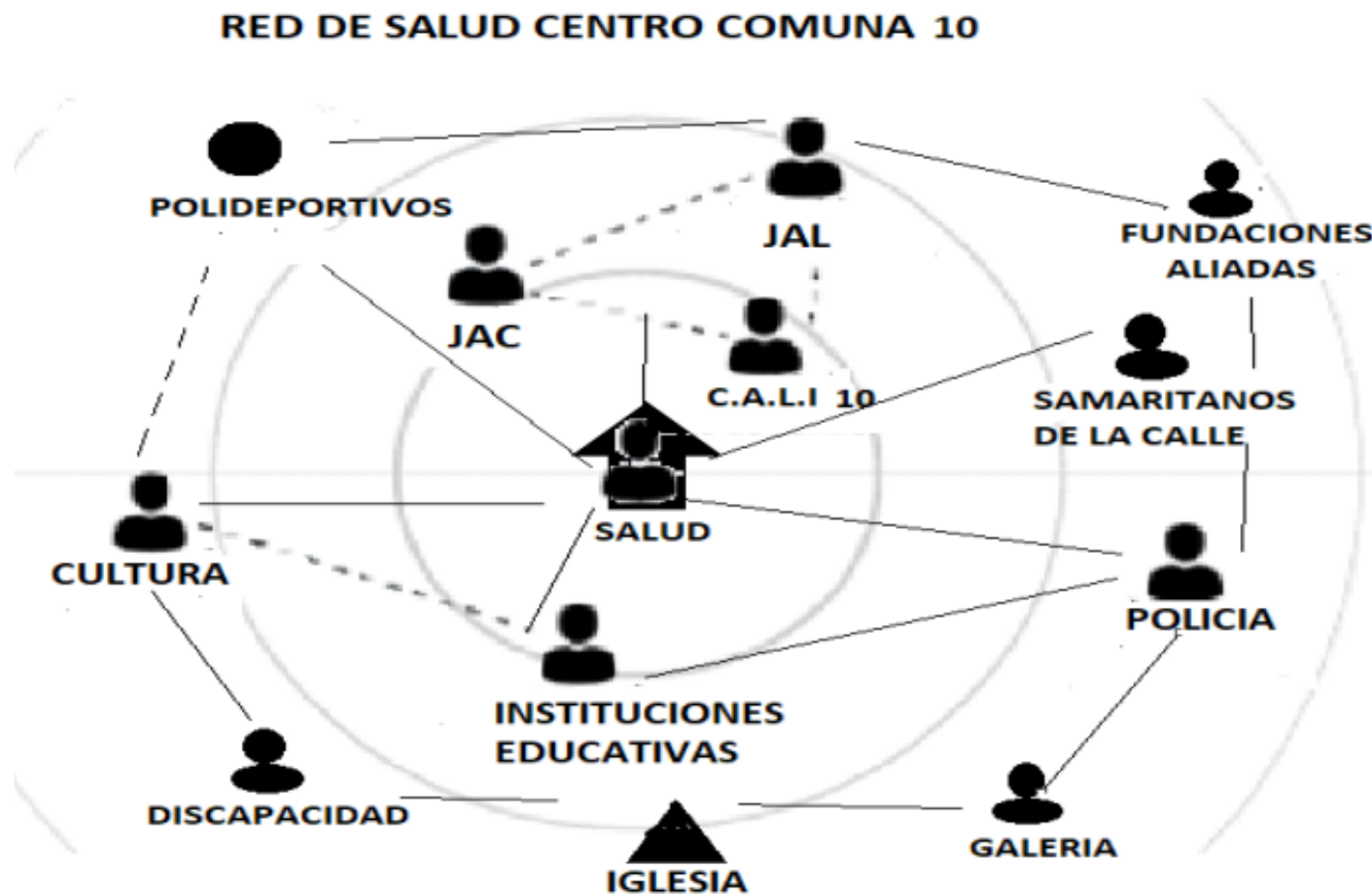


COMUNA 10



- **Polideportivo:** instalación deportiva que se ha acondicionado para la práctica de distintos deportes.
- **JAC:** Junta de Acción Comunal.
- **JAL:** Junta Administradoras Local.
- **CALI:** Centro de atención Local Integrado
- **Galería :** Venta abierta de suministros de alimentos
- **Samaritanos de la calle:** Fundación enfocada en la atención de habitantes en situación de y en calle
- **Fundaciones aliadas/Discapacidad:** Instituciones que brindan atención a población vulnerable
- **Cultura:** lugares donde se desarrollan y expresan la diversidad de conocimientos e ideas no especializados adquiridos gracias al desarrollo de las facultades intelectuales, mediante la lectura, el estudio y el trabajo.
- **Comercio:** Establecimiento donde se venden productos.
- **Policía:** Es un cuerpo armado de naturaleza civil, a cargo de la seguridad pública de la República de Colombia.
- **Salud :** Instituciones prestadoras de servicios de salud.
- **Iglesia:** Lugar de desarrollo de culto católico.
- **Instituciones educativas:** Unidad pedagógica de el sistema responsable de los procesos de enseñanza- aprendizaje.

MAPA DE ACTORES
COMUNA 10



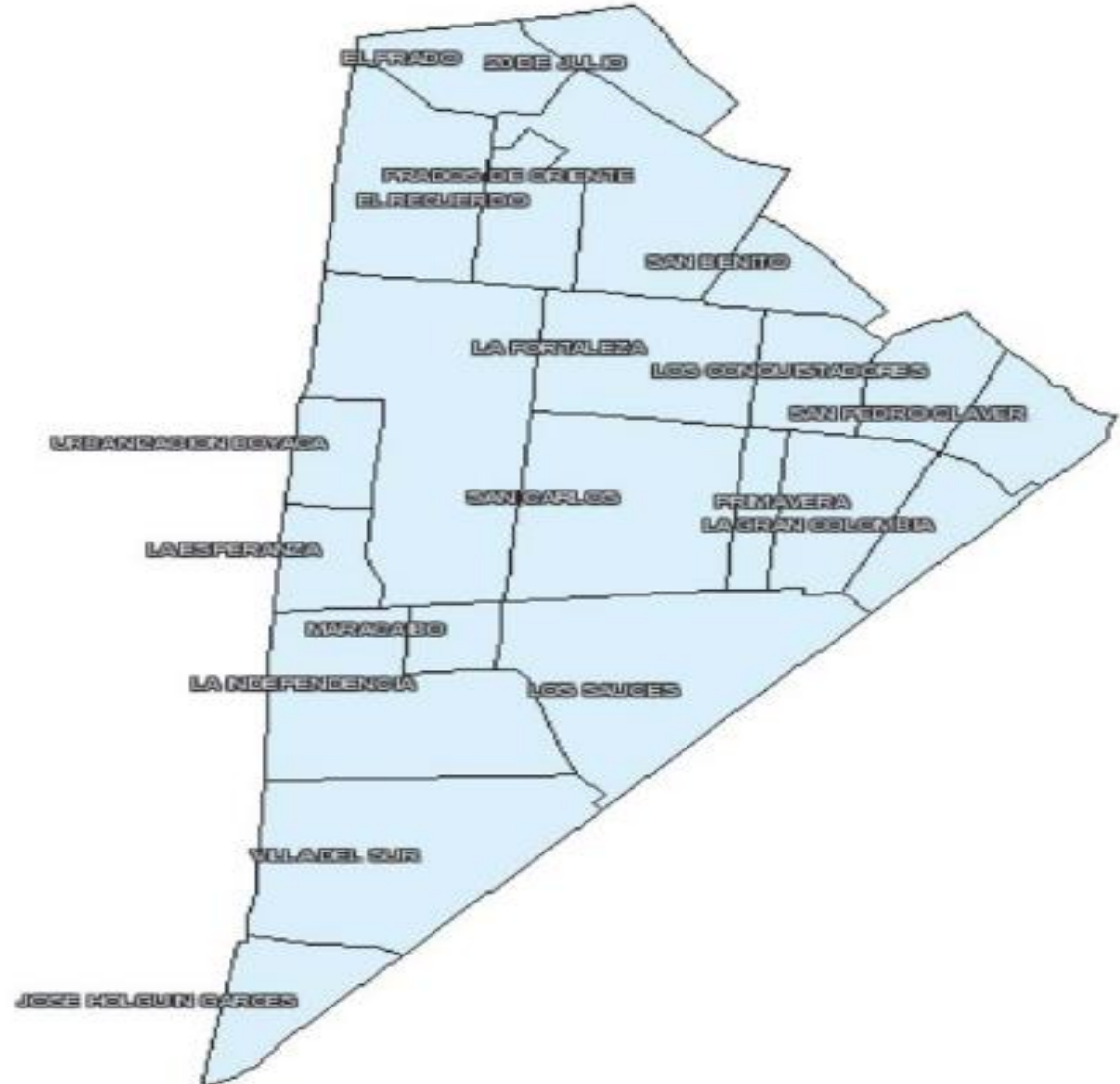
LIDERES COMUNITARIOS

LIDERES SOCIALES COMUNA 10		
NOMBRES Y APELLIDOS	CARGO O ACTIVIDAD	BARRIO
MAURICIO NARVAEZ	JUNTA DE ACCION COMUNAL	COLSEGUROS ANDES
JAIME SERNA	JUNTA DE ACCION COMUNAL	CRISTOBAL COLON
RODRIGO CERON CEDEÑO	JUNTA DE ACCION COMUNAL	EL DORADO
DIEGO MEDINA	JUNTA DE ACCION COMUNAL	EL GUABAL
OSCAR ORLANDO TENORIO	JUNTA DE ACCION COMUNAL	JORGE ZAWADSKY
MERCEDES CORTES GAMBOA	JUNTA DE ACCION COMUNAL	LAS ACACIAS
ANDERSON	JUNTA DE ACCION COMUNAL	LAS GRANJAS
JHON FREDY RUIZ	JUNTA DE ACCION COMUNAL	LA SELVA
ELIZABETH RAMOS MENDEZ	JUNTA DE ACCION COMUNAL	LA LIBERTAD
MILLER DURAN	JUNTA DE ACCION COMUNAL	OLIMPICO
MARIA YOLANDA LASSO MUÑOZ	JUNTA DE ACCION COMUNAL	PANAMERICANO
LUZ ELENA BERMUDEZ	JUNTA DE ACCION COMUNAL	PASOANCHO
CLAUDIA XIMENA GARCIA	JUNTA DE ACCION COMUNAL	SAN CRISTOBAL
FABIAN VALENCIA	JUNTA DE ACCION COMUNAL	SANTO DOMINGO
NORMA CONSTANZA VANEGAS	JUNTA DE ACCION COMUNAL	SANTA ELENA
JUAN GABRIEL VALENCIA	JUNTA DE ACCION COMUNAL	SAN JUDAS I
OSCAR BRAVO	JUNTA DE ACCION COMUNAL	SAN JUDAS II
SEGUNDO GUILLERMO GAMBOA	JUNTA DE ACCION COMUNAL	VILLAEPAL
JOSE DOMINGO MORENO DELEGADO	JUNTA DE ACCION COMUNAL	DEPARTAMENTAL
CARLOS HUMBERTO SANDOVAL	EDIL - JAL	COMUNA 10
JAIME MONTOYA	EDIL - JAL	COMUNA 10
ERNESTO CUERVO CORTES	EDIL - JAL	COMUNA 10
LUZ NANCY CASTILLO	EDIL - JAL	COMUNA 10
MARGOTH PILLIMUR	EDIL - JAL	COMUNA 10
JHON ORTIZ	DISCAPACIDAD	COMUNA 10
FANNY CARMONA RESTREPO	RED DE MUJERES ABRIENDO FUTURO	COMUNA 10
GLORIA SANCHEZ	JUEZ DE PAZ	COMUNA 10
CLAUDIA RAMOS PUERTO	JUEZ DE PAZ	COMUNA 10
JEASON SUCERQUIA	DELEGADO DE DEPORTES	COMUNA 10
MERCEDES FONTALVO	DELEGADO DEL ADULTO MAYOR	COMUNA 10
DEYANIRA PRECIADO	LIDER . SAN JUDAS.	COMUNA 10
JULIO CAMACHO.	LIDER DEPARTAMENTAL	COMUNA 10
AMPARO VICTORIA	FUNDACION AVE FENIX	COMUNA 10
MAYOR: JORGE IVAN PUENTES	COMANDANTE POLINAL ESTACION	COMUNA 10
GILMA PORTILLA GIRALDO	DELEGADA DE SALUD	COMUNA 10
AMPARO VALENCIA	ASUNTOS FEMENINOS	COMUNA 10
JHON ALEJANDRO MORENO	COLECTIVO LA LUNA PRIMERA LINEA	COMUNA 10
RUDECINDO MORENO	PARROCO IGLESIA SAN JOSE COLON	COMUNA 10
NANCY VIVEROS ANGULO	REPRESENTANTE USUARIOS RED	COMUNA 10
MARLEN TORRES	DELEGADA ADULTO MAYOR	COMUNA 10
RAUL MONTOYA	JEFE DE OFICINA . CALI .10.	GUABAL
NANCY GOMEZ	DROGUERIA SOMOS SALUD	CRISTOBAL COLON

COMUNA 11

La comuna 11 esta ubicada al oriente de la ciudad; tiene una extensión de 377.86 hectáreas y limita al noreste con la comuna 12, al este con las comunas 13 y 16, y al oeste con la comuna 10, al sur con la comuna 16.

La comuna 11 la integran 22 barrios : San Carlos, Maracaibo, La Independencia, La Esperanza, Urbanización Boyacá, El Jardín, La Fortaleza, El Recuerdo, Aguablanca, El Prado, Veinte de Julio, Prados de Oriente, Ciudad Modelo, Villa del Sur, José Holguín Garcés, León XIII, José María Córdoba, San Pedro Claver, Los Conquistadores, La Gran Colombia, San Benito y La Primavera.



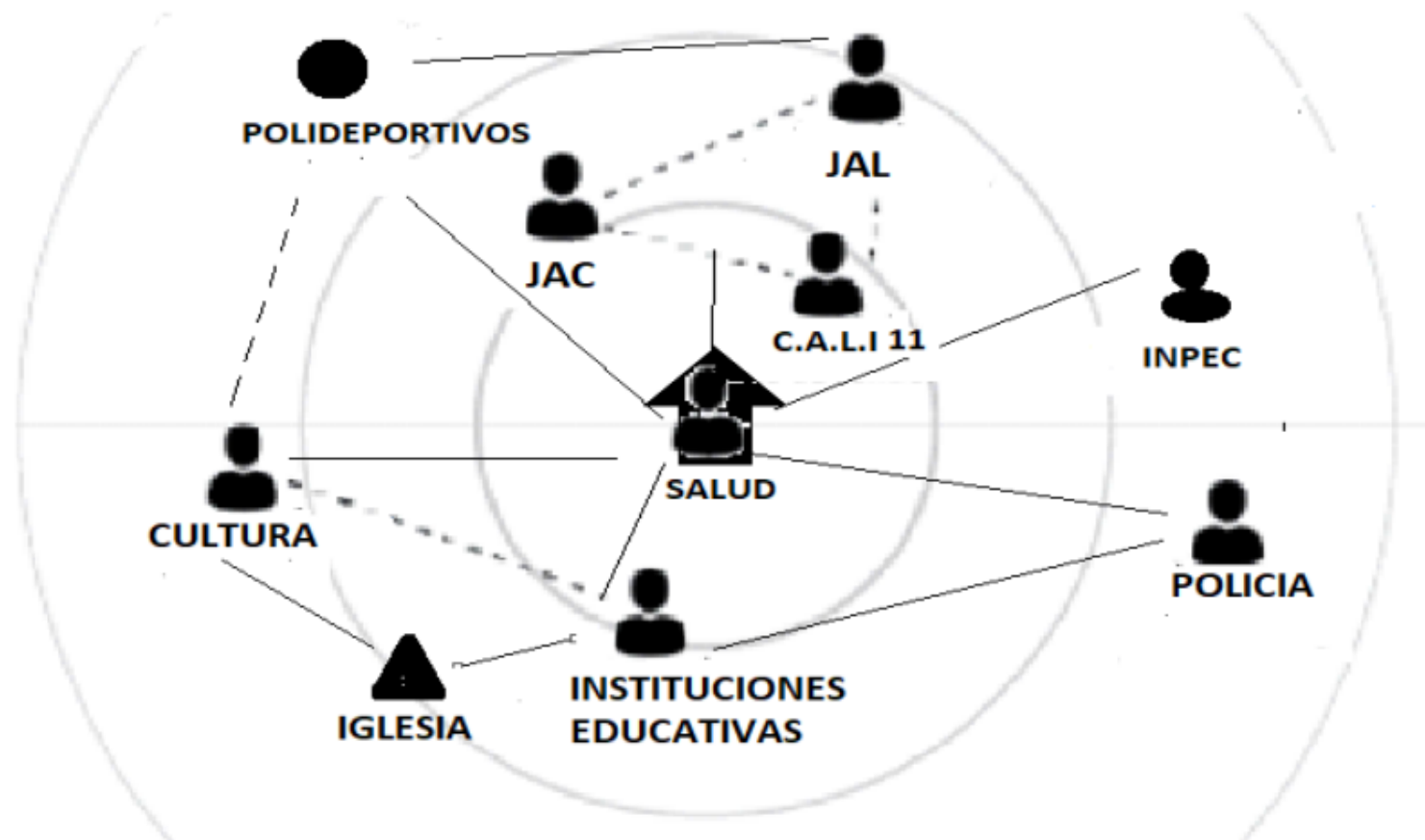
COMUNA 11



MAPA DE ACTORES
COMUNA 11

- **Polideportivo:** instalación deportiva que se ha acondicionado para la práctica de distintos deportes.
- **JAC:** Junta de Acción Comunal.
- **JAL:** Junta Administradoras Local.
- **CALI:** Centro de atención Local Integrado
- **Cultura:** lugares donde se desarrollan y expresan la diversidad de conocimientos e ideas no especializados adquiridos gracias al desarrollo de las facultades intelectuales, mediante la lectura, el estudio y el trabajo.
- **INPEC:** Institución Nacional Penitenciario y Carcelario
- **Policía:** Es un cuerpo armado de naturaleza civil, a cargo de la seguridad pública de la República de Colombia.
- **Salud :** Instituciones prestadoras de servicios de salud.
- **Iglesia:** Lugar de desarrollo de culto católico.
- **Instituciones educativas:** Unidad pedagógica de el sistema responsable de los procesos de enseñanza- aprendizaje.

RED DE SALUD CENTRO COMUNA 11



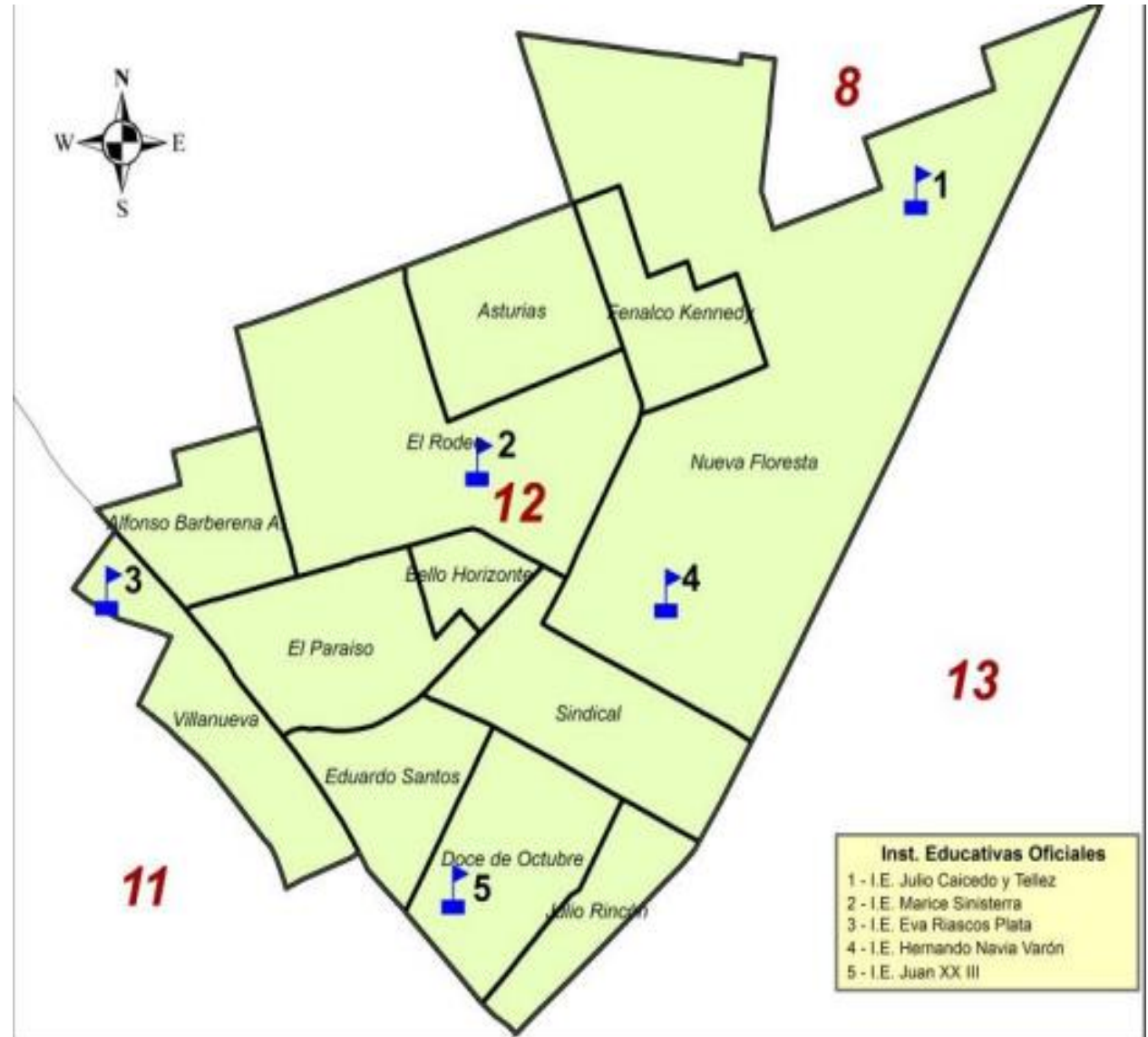
LIDERES COMUNITARIOS



LIDERES DE SOCIALES COMUNA 11		
NOMBRES Y APELLIDOS	CARGO O ACTIVIDAD	BARRIO
JESUS DIAZ	Director CALI-11	
MARGARITA BEJARANO	EDIL JAL	
JAIR QUINTANA GARCIA	EDIL JAL	AGUA BLANCA
NANCY VELASQUEZ OROZCO	EDIL JAL	INDEPENDENCIA
LUCY PALOMINO	EDIL JAL	
ADAM TEGUE LUCUMI	EDIL JAL	LEON XIII
CARLOS JULIO ORTIZ ORTIZ	PRESIDENTE JAC-JAL	PRIMAVERA
AMANDA SALAZAR	PRESIDENTE JAC	INDEPENDENCIA
CARLOS	PRESIDENTE JAC	JARDIN
FREDDY GARCIA	PRESIDENTE JAC	SAN BENITO
EDGAR DELGADO ANGRINO	PRESIDENTE JAC	EL PRADO
EDWIN	PRESIDENTE JAC	SAN PEDRO CLAVER4
LUIS ANTONIO GARCIA	PRESIDENTE JAC	PRADOS DE ORIENTE
FERNEY DE JESUS OCAMPO	PRESIDENTE JAC	LEON XIII
JAIR COLORADO	PRESIDENTE JAC	JOPSE MARIA CORDOBA
ROBERT HERRERA	PRESIDENTE JAC	JOSE OLGUIEN GARCES
HERMES CARDENAS	PRESIDENTE JAC	GRAN COLOMBIA
OMAR HUMBERTO RIVERA	PRESIDENTE JAC	20 DE JULIO
NICOLAS	PRESIDENTE JAC	VILLA DEL SUR
HERMES CARDENAS	DELEGADA COMITE DE PLANIFICACIÓN JAC	CONQUISTADORES
ALEXIS FABIAN CAICEDO	DELEGADO DEPORTES	INDEPENDENCIA
ITALIA MINA	DELEGADA TERCERA EDAD	CIUDAD MODELO
ERIKA YULIETH	DELEGADA COMITE DE MEDIO AMBIENTE	SAN BENITO
NANCY BOTERO	DELEGADA RED DE MUJERES	CIUDAD MODELO
ELIZABETH PATIÑO	PRESIDENTA DE RED MUJERES	CIUDAD MODELO
KEVIN SIERRA	TESORERO RED DE DISCAPACIDAD	CONQUISTADORES
NESTOR PEREZ	DIRECTOR FUNDACIÓN LGTBIQ+	VILLA DEL SUR
ADRIANA PERAFAN	FUNDACIÓN SIEMBRA CON AMOR	
ANGIE OREJUELA	FUNDACIÓN ESPERANZA DE ENANOS	

COMUNA 12

La comuna está compuesta por 12 barrios, urbanizaciones o sectores; que corresponde al 4,8% del total de barrios de la ciudad. Por otro lado, esta comuna posee 359 manzanas, el 2,6% del total de manzanas en toda la ciudad. Los barrios son: Villanueva, Asturias, Eduardo Santos, Barrio Alfonso Barberena A., El Paraíso, Fenalco Kennedy, Nueva Floresta, Julio Rincón, Doce de Octubre, El Rodeo, Sindical y Bello Horizonte.

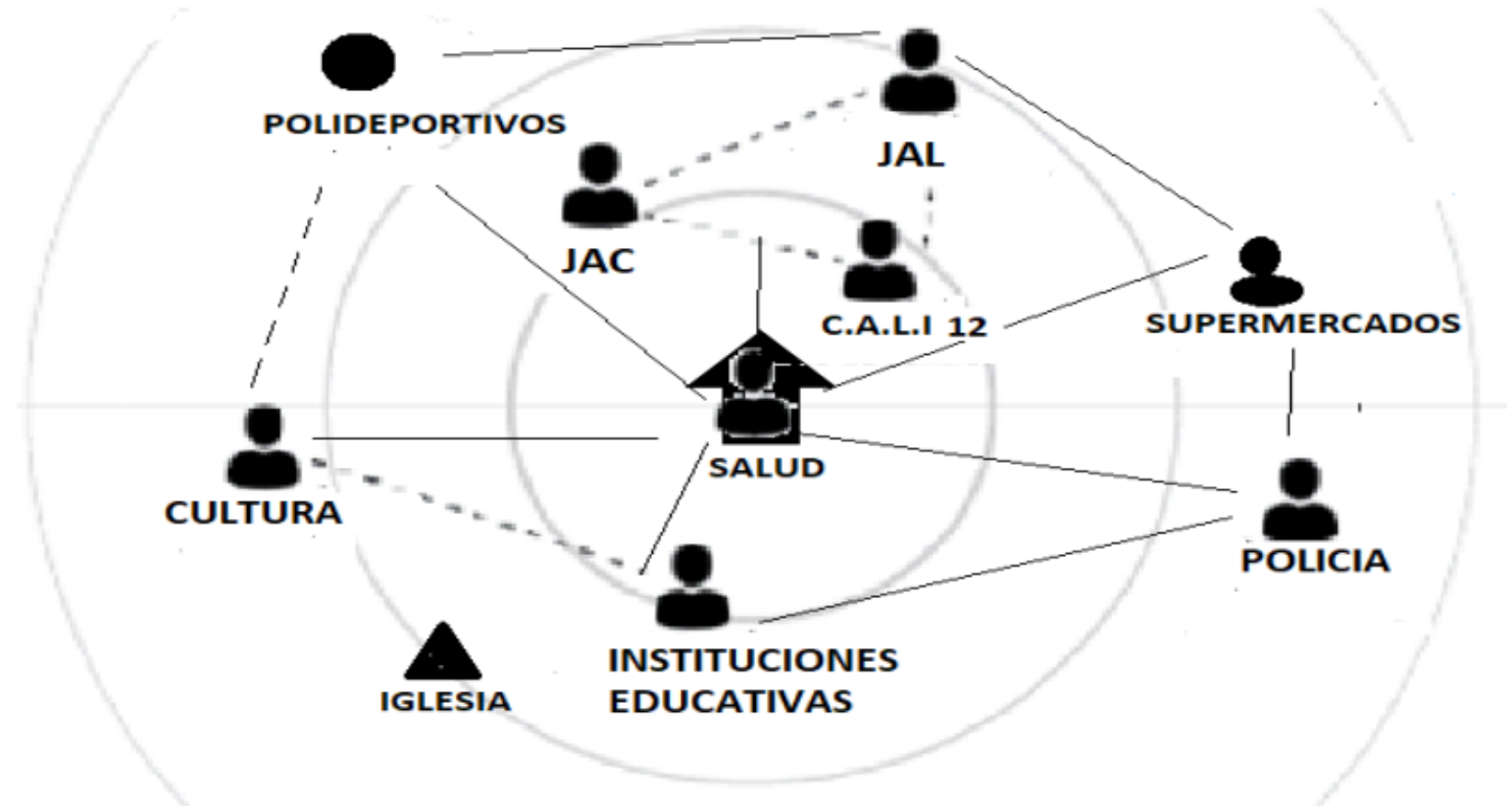


COMUNA 12

MAPA DE ACTORES
COMUNA 12

- **Polideportivo:** instalación deportiva que se ha acondicionado para la práctica de distintos deportes.
- **JAC:** Junta de Acción Comunal.
- **JAL:** Junta Administradoras Local.
- **CALI:** Centro de atención Local Integrado
- **Cultura:** lugares donde se desarrollan y expresan la diversidad de conocimientos e ideas no especializados adquiridos gracias al desarrollo de las facultades intelectuales, mediante la lectura, el estudio y el trabajo.
- **Supermercados:** establecimiento comercial de venta al por menor que ofrece bienes de consumo en sistema de autoservicio.
- **Policía:** Es un cuerpo armado de naturaleza civil, a cargo de la seguridad pública de la República de Colombia.
- **Salud :** Instituciones prestadoras de servicios de salud.
- **Iglesia:** Lugar de desarrollo de culto católico.
- **Instituciones educativas:** Unidad pedagógica de el sistema responsable de los procesos de enseñanza- aprendizaje.

RED DE SALUD CENTRO COMUNA 12



LIDERES COMUNITARIOS

LIDERES DE SOCIALES COMUNA 12		
NOMBRES Y APELLIDOS	CARGO O ACTIVIDAD	BARRIO
ILIA HORTENCIA LOPEZ RODRIGUEZ	EDIL - JAL	SINDICAL
ANTONIO MUÑOZ CARDENAS	EDIL - JAL	NUEVA FLORESTA
WILLIAM RAMIREZ CRUZ	EDIL - JAL	NUEVA FLORESTA
JOSE RAUL TALAGA	EDIL - JAL	RODEO
RODRIGO MAYA LONDOÑO	EDIL - JAL	
GEISHA ARCELIA SUAREZ GUTIERREZ	EDIL - JAL	NUEVA FLORESTA
ISABEL CRISTINA RAMOS LOURIDO	EDIL - JAL	PARAISO
SORAYA ESCOBAR MARIN	EDIL - JAL	
KATHERINE LOAIZA BURBANO	EDIL - JAL	
DIEGO CUELLAR	JUNTA DE ACCION COMUNAL	VILLANUEVA
LUIS CARLOS ALVARADO	JUNTA DE ACCION COMUNAL	ASTURIAS
CARLOS FAJARDO	JUNTA DE ACCION COMUNAL	ALFONSO BARBERENA
OSCAR MARINO SOLIS	JUNTA DE ACCION COMUNAL	EDUARDO SANTOS
ALEJA ESPINOSA	JUNTA DE ACCION COMUNAL	EL PARAISO
ARLEY PALAO	JUNTA DE ACCION COMUNAL	FENALCO KENNEDY
HELMER CASTILLO	JUNTA DE ACCION COMUNAL	JULIO RINCON
LINFOR DE LA CUESTA	JUNTA DE ACCION COMUNAL	DOCE OCTUBRE
CARLOS VENTE	JUNTA DE ACCION COMUNAL	NUEVA FLORESTA
LIDA RENGIFO	JUNTA DE ACCION COMUNAL	BELLO HORIZONTE
MELBA ROSA TRUJILLO	JUNTA DE ACCION COMUNAL	EL RODEO
SILVIO CABRERA	JUNTA DE ACCION COMUNAL	SINDICAL

ELABORACION DE LA CARTOGRAFIA

